

Equipaments i serveis

Oficina del Parc Natural del Garraf i Comarcal d'Olèrdola. La Pleta

Centre d'informació, venda de publicacions, exposició «El Garraf: bressol de l'espeleologia a Catalunya» i audiovisual multimèdia «Garraf. Parc Natural». Ctra. de Rat Penat a Plana Novella, km 3,5
08870 Sitges
Horari: tots els dies, de 10 a 15 h
Tel. 935 971 819
Fax 935 970 892
p.garrafd@diba.cat

Centre de Documentació del Parc del Garraf. Gavà

Museu de Gavà
Plaça Dolors Clúa, 13-14
08850 Gavà
Horari: de dimarts a divendres, de 9.30 a 13 i de 17 a 19 h
Tel. 93 638 25 70
p.garrafd.cdgvad@diba.cat

Centre de Documentació del Parc del Garraf. Vilanova i la Geltrú

Arxiu Històric Comarcal de Vilanova i la Geltrú
Carrer Font i Gomà, s/n
08800 Vilanova i la Geltrú
Horari: de dilluns a dijous, de 9.30 a 14 h i de 15.30 a 18 h; divendres, de 15.30 a 17 h
Tel. 938 930 013
p.garrafd.cdvilanova@diba.cat

Escola de Natura Can Grau

Estades pedagògiques per a grups escolars i cursos de cap de setmana.
Can Grau. Pista forestal asfaltada, d'Olivella a Plana Novella, km 3,5
08818 Olivella
Tel. 937 432 094
Atenció telefònica: laborables, de 9 a 13.30 h

i de 16 a 19 h
p.garrafd.cangrau@diba.cat
Gestionat per Món Divers, tel. 600 058 802

Centre experimental de les arts. Vallgrassa

Informació del parc i organització d'activitats relacionades amb les arts. Vallgrassa
Ctra. de Rat Penat a Plana Novella, km 6,5
08859 Begues
Horari: dissabtes, de 10 a 13 h i de 15 a 17 h; diumenges i festius, de 10 a 14 h; laborables, visites concertades.
Tel. 935 970 891
p.garrafd.vallgrassa@diba.cat
Gestionat per Brancal d'Art

Centre d'Activitats Ambientals Cal Ganxo

Informació del parc. Activitats d'educació ambiental. Estades amb activitats per a grups. Esports d'aventura.
Camí de Cal Ganxo, s/n
08860 Castelldefels
Horari: feiners, de 9 a 14 h i de 15 a 18 h. Festius, de 10 a 14 h
Tel. 935 970 980 i 935 971 937
p.garrafd.calganxo@diba.cat

Oficina d'Informació La Sala. Olivella

Carrer Major, s/n
08818 Olivella
Horari: dissabtes i festius, de 10 a 15 h
Tel. 938 968 465
Gestionat per Jafrà Natura

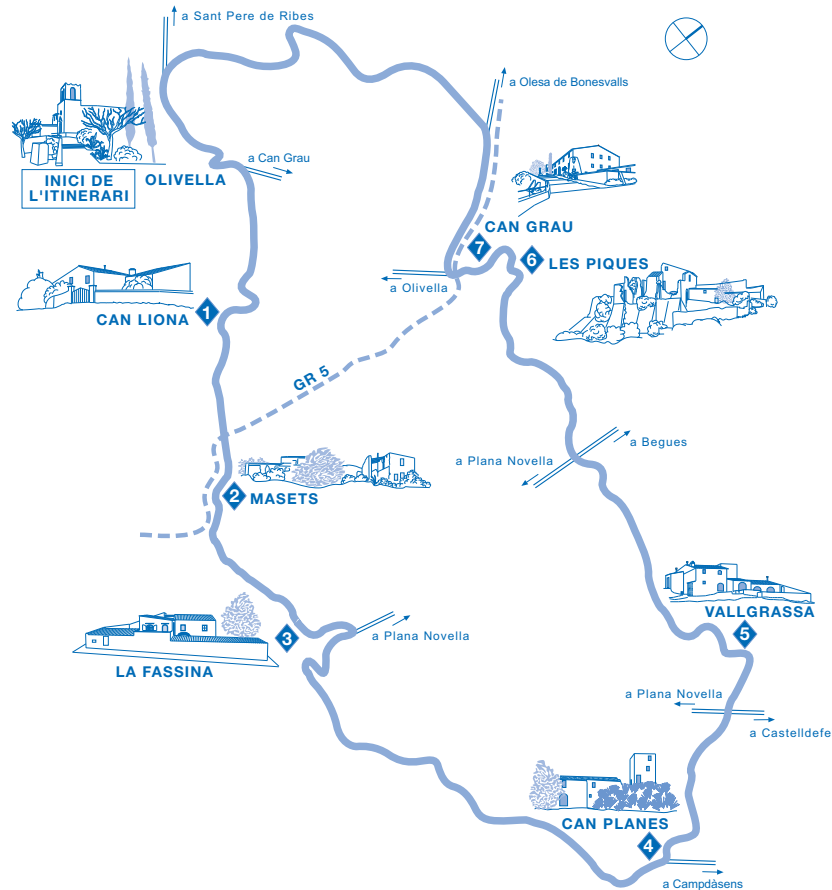
Centre d'Informació Petit Casal de Begues

Exposició permanent «Els colors del Garraf» i vídeo-exposició permanent sobre L'Anella verda.
Passeig de l'Església, 1

08859 Begues
Horari: caps de setmana i festius, de 10 a 15 h
Tel. 936 392 509
p.garrafd.petitcasal@diba.cat
Gestionat per Jafrà Natura

Centre d'Informació Casa del Terme. Sant Pere de Ribes

08810 Sant Pere de Ribes
Horari: dissabtes, diumenges i festius, de 10 a 15 h. Entre el 21 de juny i el 21 de setembre, obert de dimarts a diumenge, de 10 a 15 h
Tel. 938 962 857



p.garrafd.ciribes@diba.cat
Gestionat per AGIS

Punt d'informació a Olesa de Bonesvalls

Plaça de l'Ajuntament, s/n
08795 Olesa de Bonesvalls
Horari: de dilluns a divendres, de 10 a 13 h i de 16 a 20.30 h
Tel. 938 984 375
p.garrafd.ciolesa@diba.cat

Granja Escola Can Pere. Sant Pere de Ribes

Casa de colònies amb 80 places.

Tallers agropecuaris, naturalistes i esportius. Itineraris i jocs.
Masia can Pere de la Plana Onze de Setembre, 16
08810 Sant Pere de Ribes
Horari: de dilluns a divendres, de 9 a 13 h i de 15.30 a 19 h
Tel. 938 960 827
p.garrafd.canpere@diba.cat

Observatori Astronòmic del Parc del Garraf

Activitats de divulgació, didàctica i investigació de l'astronomia i ciències afins.
Can Grau. Ctra. d'Olivella a

25.300 m

3 h (BTT)

Excursió de dificultat mitjana que transcorre majoritàriament per pistes del parc. L'itinerari està senyalitzat com a PR 37 «Masies del Garraf».

És aconsellable portar aigua. Uns prismàtics ens permetran observar millor la fauna i fruit de les bones panoràmiques. No llenceu deixalles ni arrenqueu cap mena de planta i procureu no destorbar la fauna. Respecteu els camps, el bestiar i l'activitat de les masies. És un itinerari per fer amb BTT o a peu.



Masies del Garraf

Plana Novella, km 3,5
08818 Olivella
Horari: visites concertades
p.garrafd.observatori@diba.cat
Gestionat per Espaigarraf, SL, tel. 938 143 189

Diputació de Barcelona Àrea d'Espais Naturals Urgell, 187

08036 Barcelona
Tel. 934 022 428
Fax 934 022 926
www.diba.cat/parcsn
xarxaparc@diba.cat



Masies del Garraf


L'itinerari, de forma circular, transcorre per la major part de les masies del Parc Natural del Garraf i ens mostra el passat agrícola i ramader del massís.

L'inici és a Olivella i transcorre per les masies següents: can Camps, can Liona, els Massets, la Fassina, can Planes, Vallgrassa, Corral Nou, les Piques i can Grau. Es tracta d'un recorregut (PR 37) per fer amb BBT; el fet de ser circular permet que també es pugui iniciar des de qualsevol punt de l'itinerari.

És molt recomanable, abans d'iniciar l'itinerari, visitar algun dels punts d'informació del parc per tenir la màxima informació de l'entorn per on transcorre.

Olivella km 0

Municipi del Garraf amb una església parroquial dedicada a sant Pere i sant Feliu datada del 1625 i ampliada el 1671.


 *Inici de l'itinerari just davant del Centre d'Informació la Sala. Si ens volem proveir d'aigua, a la plaça que hi ha al davant hi ha una font.*

Des d'Olivella, pujarem per la pista encimentada. Aviat trobarem un cartell que indica l'entrada al parc. Si seguim aquesta pista passarem per can Camps, mas envoltat de vinyes i camps de conreu (el camí passa per davant del mas). Més endavant hi ha un trencall a la dreta que ens portarà a can Liona. Des d'aquesta masia podem, opcionalment, deixar la bicicleta i, anant a peu, agafar un senderol que surt a mà dreta i va resseguint el mur blanc de la finca, per baixar a una bassa que la major part de l'any és plena d'aigua.

1 Can Liona km 2,2


En aquest primer tram, la vall és força oberta i es poden observar feixes conreades.

A la Mediterrània seca, ben representada pel massís del Garraf, les basses constitueixen punts clau per a la vida de moltes espècies, especialment per a aquelles en què l'aigua va lligada irrefutablement al seu cicle vital, com els amfibis i molts invertebrats.

 *Continuarem la pista fins arribar a una cruïlla, des d'on podríem anar a Sant Pere de Ribes; però nosaltres continuarem en direcció a Sitges (si preferim escursar l'itinerari, des d'aquest punt podem agafar el GR 5, que ens portarà fins a can Grau), i després d'una forta baixada arribarem als Masets, que són una agrupació de masies enrunades.*


2 Masets km 4

En aquest trajecte es poden observar diferents estats de la vegetació, des de petites taques de pineda jove, regenerada després de l'incendi de 1982, fins a algunes bosquines de pins blancs madurs.

 *Si continuem la pista creuarem la riera de Jafre i el GR 5 i el GR 92-4 fins arribar a la Fassina.*

3 La Fassina km 5,5


La Fassina és una masia de les poques que hi ha habitades i on encara es crien conills, pollastres i oques.

 *Des de la Fassina continuem la pista. Ben aviat trobem un nou trencall que va en direcció a Plana Novella o Sitges. Prenem aquest últim i dalt d'un turonet es veu can Marcè. El camí puja fins a la carena i, un cop dalt, arribarem a una cruïlla que indica dues direccions: Vallcarca o Sitges. Nosaltres seguirem la primera per arribar a can Planes.*

4 Can Planes km 10,8

Abans d'arribar a can Planes, la vista allarga fins al mar, i gaudim d'unes bones vistes panoràmiques, amb la banda sud del massís a l'abast.


Can Planes és una vella masia en bon estat de conservació, acompanyada d'una torre de defensa de planta quadrada. A l'entrada del mas es poden veure bons exemplars de margalló, atzavares i oliveres.

 *Sortint de can Planes per la mateixa pista, seguirem fins arribar a un caminet que comença a l'esquerra de la pista i es troba senyalitzat amb les fites de l'itinerari «Masies del Garraf». A l'inici d'aquest caminet*

trobarem una bassa envoltada per càrritx. Continuarem per aquest camí que, tot pujant, es converteix en corriol i s'enlaira fins a la collada de Vallgrassa, on creuarem la pista asfaltada que va de Castelldefels a la Plana Novella. Un cop arribats a aquest punt, es veu al fons la masia de Vallgrassa envoltada de muntanyes.


5 Vallgrassa km 13

La masia de Vallgrassa, que dona nom a tota la vall, havia estat una masia vitivinícola. Encara s'hi observen les antigues feixes o bancals on es plantaven els ceps. Vallgrassa també va ser una masia ramadera, tal com s'aprecia en un tancat parcialment cobert per porxos destinat al ramat (bàsicament de cabres), que es troba adossat a la cara est de l'habitatge. Actualment és un equipament pedagògic on podem parar per veure l'exposició i l'audiovisual.

 *Des d'aquí, deixant la masia a la dreta, prenem un camí de terra fàcilment practicable que segueix el fons de Vallgrassa i ens portarà a la cruïlla del camí de Begues. La creuarem i anirem en direcció a Olivella per la pista asfaltada, passant pel Corral Nou. Corral Nou és un mas que es distingeix per la façana beix i pel pou que hi ha una mica separat. A més, hi ha plantades atzavares i una renglera de moreres. Seguint la mateixa pista arribarem a les Piques.*


6 Les Piques km 18

Les Piques és un antic convent en runes que queda enlairat; entre bancals i fruiters hi ha una font que abasteix d'aigua la Plana Novella.

 *Continuant la pista encimentada fins dalt de la carena, s'arriba a can Grau.*

7 Can Grau km 18,5

Can Grau és una masia rehabilitada com a escola de natura que està situada en un replà, amb uns xiprers característics, des d'on es pot gaudir de boniques vistes panoràmiques.

 *Baixant per la pista asfaltada trobarem una cruïlla que indica Olesa de Bonesvalls a mà dreta; seguirem en aquesta direcció. Pujant amb certa pendent, passarem al costat d'una petita ermita (les vistes són molt bones i arriben més enllà de Cubelles). Dalt del turó, a l'esquerra, hi ha un camí que comença carenant i s'enfonsa fins al Pou Tancat. Seguim el camí i prenem la carretera que, tot pujant, arriba a Olivella, km 25,3, on s'acaba l'itinerari.*

